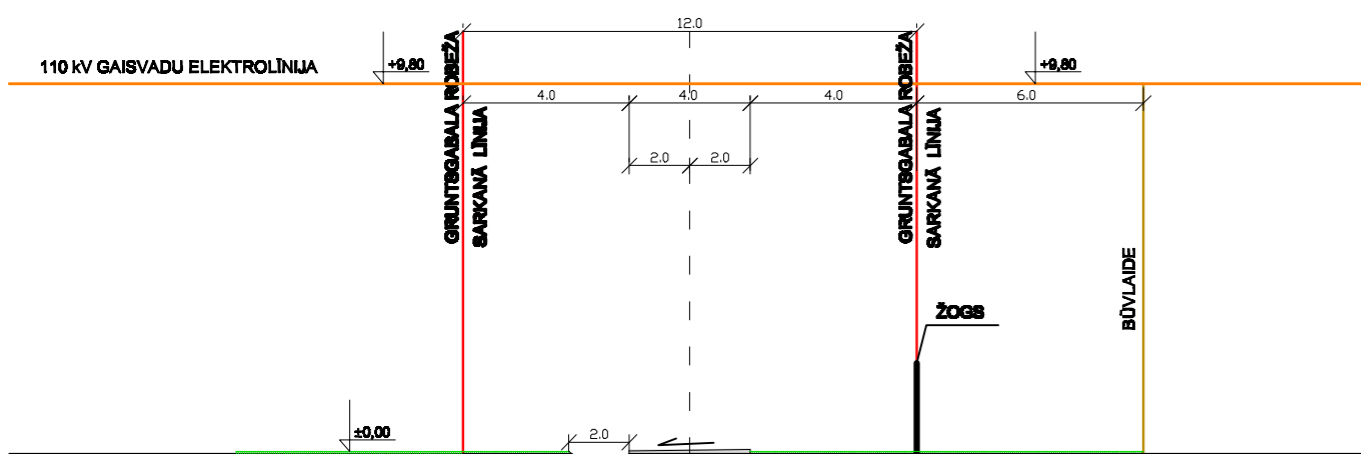
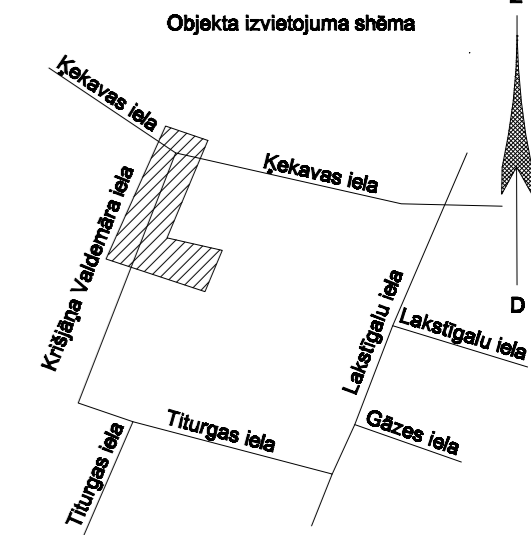
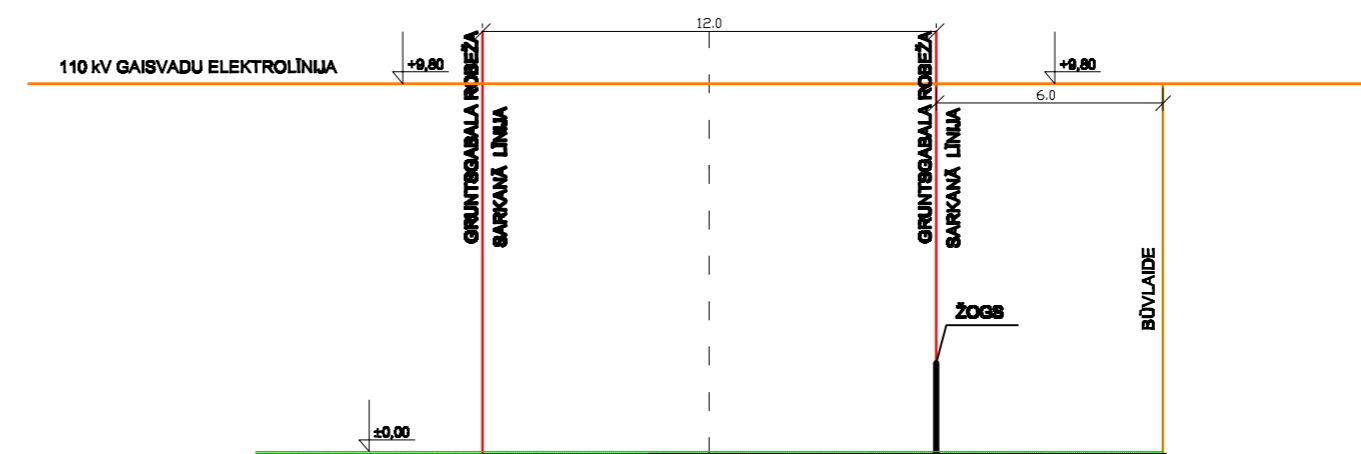


PAGaidu BRAUKTUVES AR GRANTS/ŠĶEMBU SEGUMU ŠĶĒRSPROFILS A-A M 1:200



ŠĶĒRSPROFILS B-B M 1:200



APZĪMĒJUMI

- DzM** Mazstāvu dzīvojamās apbūves teritorija DzM
- Plānotā ēka
- Esošā ēka
- Nojaukamas pagaidu būves
- baseins Saliekamas konstrukcijas baseins

EKSPLOATĀCIJAS AIZSARGJOSLAS

- Ekspluatācijas aizsargjoslas teritorija ap elektrisko tīklu gaisvadu līniju.
- Ekspluatācijas aizsargjoslas teritorija gar elektrisko tīklu kabeļu līniju.
- 16kW** plānotā elektroenerģijas patēriņtāju slodze

Aprūtinājumu eksplikācija

Zemes vienības platība (m²)	1862,0
7312050602 Ekspluatācijas aizsargjoslas teritorija ap elektrisko tīklu gaisvadu līniju pilsētās un ciemos ar nominālo spriegumu līdz 110 kV (m²)	171,2
7312050201 Ekspluatācijas aizsargjoslas teritorija gar elektrisko tīklu kabeļu līniju (m²)	28,96
7313090100 Būvvalde (būvniecības ierobežojumu teritorija, kas noteikta teritorijas attīstības plānošanas dokumentā)	167,66

Nekustamā īpašuma lietošanas mērķu klasifikācija

Zemes vienības esošais nekustamā īpašuma lietošanas mērķis	Individuālo dzīvojamo māju apbūve NĪLM kods 0601
Zemes vienības plānotais nekustamā īpašuma lietošanas mērķis	Individuālo dzīvojamo māju apbūve NĪLM kods 0601

PIEZĪMES:

- Uzmērīšana veikta 2020. gada 2. septembrī, 0.32ha platībā
 - LKS-92 TM koordinātu sistēma, mēroga koeficients 0.999601
 - Latvijas normālo augstumu sistēma (LAS-2000,5)
 - Uzmērīšanai izmantoti ar LatPos korekcijām RTK režīmā noteiktie atbalstpunkti:
- | Nr. | x(m) | y(m) | H(m) |
|-----|------------|------------|--------|
| G1 | 304137.795 | 509380.776 | 11.826 |
| G2 | 304092.747 | 509400.204 | 12.286 |
- Topogrāfiskie apzīmējumi ir attēloti atbilstoši MK noteikumu Nr. 281 1. pielikuma
 - Nekustamā īpašuma kadastra kartes dati uz 19.11.2020. Datī iegūti portālā www.kadastrs.lv (datne 3062575.edoc).
Saskaņā ar VZD sniegto informāciju zemes vienību robežas ir attēlotas atbilstoši zemes kadastrālās uzmērīšanas un vietējā ģeodēziskā tīkla precizitātei un var nesakrist ar situāciju plānā.
 - Ielu sarkanās līnijas attēlotas atbilstoši pašvaldības teritorijas plānojumam

PAZEMES KOMUNIKĀCIJAS UZNESTAS SASKAŅĀ AR ATBILDĪGO ORGANIZĀCIJU MATERIĀLIEM

Saskaņojošā organizācija	Datums	Paraksts
SIA "Te" Nr.PN-118394	10.12.2020	S. Filippovs
A/S Gaso, Rīgas iecirknis	20.11.2020	V.A. Skinčs
A/S "Sadales tīkls" Nr. 309020-22/P-38706	20.11.2020	V. Dukulis
Zemgales reģiona meliorācijas nodaļa	20.11.2020	A. Ābele
Kēkavas novada būvvalde BĪS-BL-358920-5476	24.11.2020	V. Patmalniece
A/S Gaso, Rīgas iecirknis elektroizsardzības dienests	10.12.2020	I. Pakalnis

MDC
 Dati levdoti pašvaldības ADTI datu bāzē.
 Uzmērījums reģistrēts ar Nr. **8007 TP 210473**
 2020.gada 21.decembrī
 SIA "Mērniecības Datu Centrs" Līnabūvnieku iela 9-486, Rīga, LV-1006
 Tālrunis: +371 67498833 Fakss: +371 67387483 e-pasts: info@mdc.lv www.mdc.lv www.topografija.lv

 Reg.Nr.:LV40103880813 Zvejnieku iela 12c, Vīmbukrogs, Kēkavas novads LV-2123 Tel: 29138317, e-pasts:vizmers@inbox.lv Serifikāts Ģeodēziskajos darbos Nr. AC0259 (J.Petrons)	Objekts:	Kēkavas novads, Baloži Krīšjāņa Barona iela 9B
	Pasūtītājs:	
direktors J.Petrons 10.12.2020 māmiņs J.Petrons 10.12.2020	Pasūtījums:	Topogrāfiskais plāns
Pasūtījuma ID Nr.2115/11/2020		Mērogs 1 : 500 1.lapa 1.lapas

Projekta: SIA GLASIS Reg. Nr. 40103761137 Žagatu iela 20 - 22, Rīga, LV 1084 t. 29237992, e-pasts glasis@inbox.lv		Objekts: Detālplānojums Kr. Barona iela 9b.	
Vārds Uzvārds	Paraksts	Datums	
Jānis Dambis		25.10.2021.	
Jānis Skudra		25.10.2021.	
Agris Grūbe		25.10.2021.	
Adrese: Kr. Barona iela 9b, Baloži, Kēkavas nov.		Pas. Nr.	Arh. Nr.
		4	21-4
Lapas nosaukums: Zemes vienības plānotā (atļautā) izmantošana un izmantošanas aprūtinājumi.		Mērogs	Marķa
		1:500	TS-2
		Lapa	2